










WTG 06

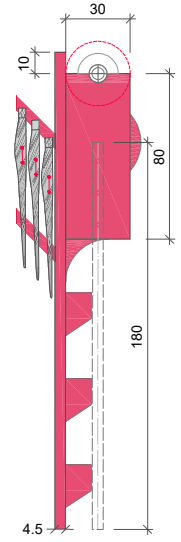
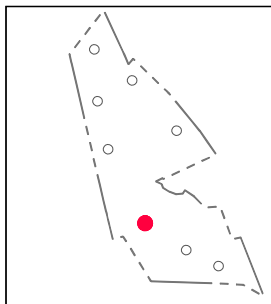
x= 387690.7
 y=7130970.3
 Approx. terrain height (asl) /
 Likimääräinen maanpinnan korkeus
 z= 62.7m



Korkelanneva

LEGEND / MERKINNÄT:

-  Protected rock area / ARVOKAS KALLIOALUE.
-  Protected wetland / ARVOKAS KOSTEIKKO.
-  WTG TV-Box / TUULIVOIMALAN ALUE.
-  Estimated position of the existing asphalt roads determined by air image / ILMAKUVAN PERUSTEELLA ARVIOITU OLEMASSA OLEVAN ASFALTITTIEN SIJAINTI
-  Estimated position of the existing roads determined by air image / ILMAKUVAN PERUSTEELLA ARVIOITU OLEMASSA OLEVAN TIEN SIJAINTI
-  New road / UUSI TIE
-  Extension of existing road / LAAJENNETAAN OLEMASSA OLEVIA TIE



**WIND FARM / TUULIPUISTO
 "MAASELÄNKANGAS"
 "OULAINEN"**

Detailed plan/ Yksityiskohtainen tasonäkymä

Drawn by / laatinut:	Date / Pvm	Name / Nimi	File name / Tiedostonimi:
17.04.2019	17.04.2019	Danuta Promnik	OULA-BA-V3_D6
24.04.2019	24.04.2019	Roland Janßen	Substitute for / Korvaa tiedoston
24.04.2019	24.04.2019	Paul Bade	OULA-BA-V2_D6

Plan development / Suunnitelman toteutus: Date / Pvm: 24.04.2019

wpd Oulaisten Tuulipuisto Oy
 Keilaranta 13
 02150 ESPOO
 y-tunnus: 2514804-4



Signature / Allekirjoitus:
 P. Bade

Scale / Mittakaava: 1: 2.000	Format / Formaatti: A3	Plan content / Suunnitelman sisältö: WTG 06
--	----------------------------------	---